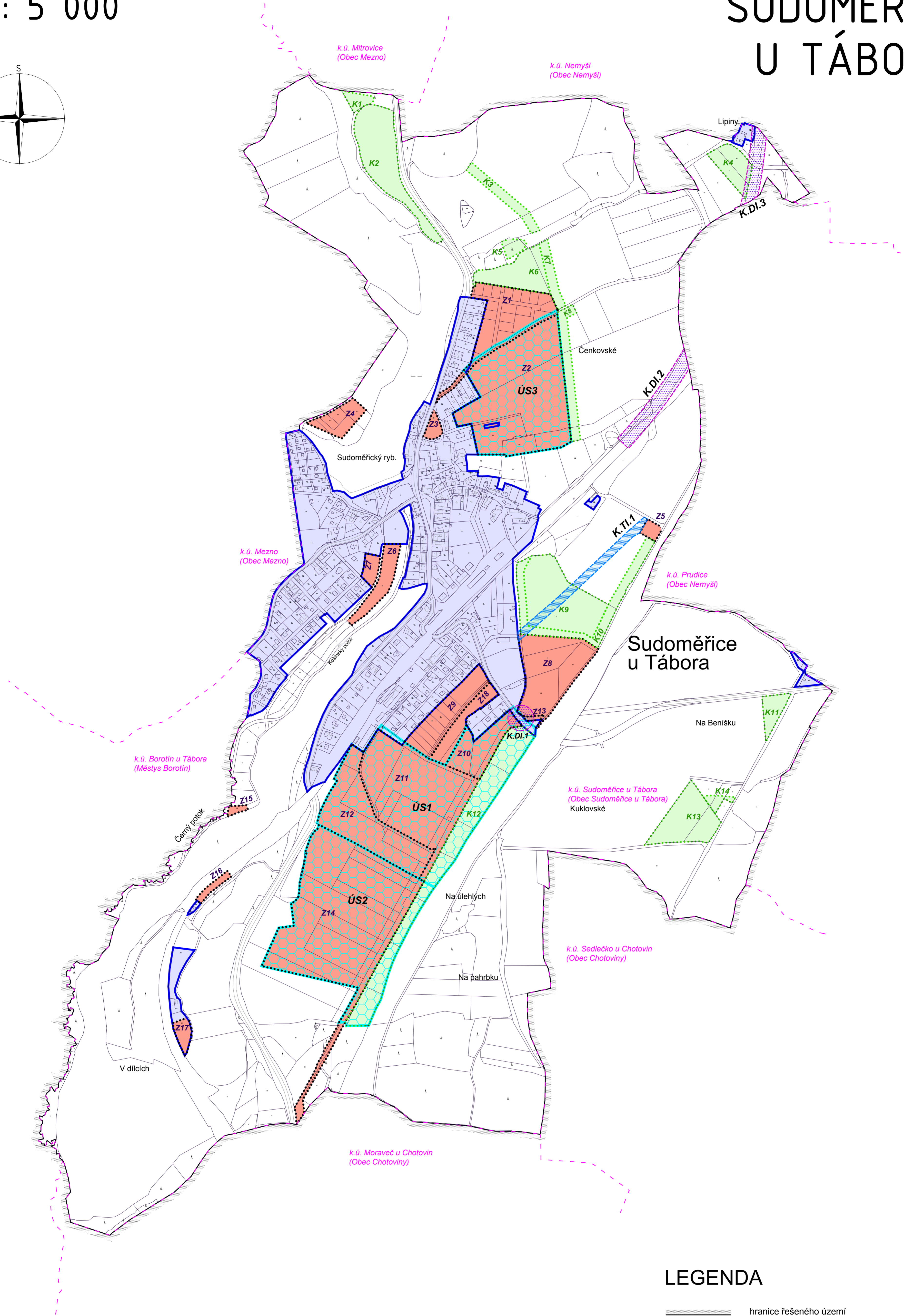
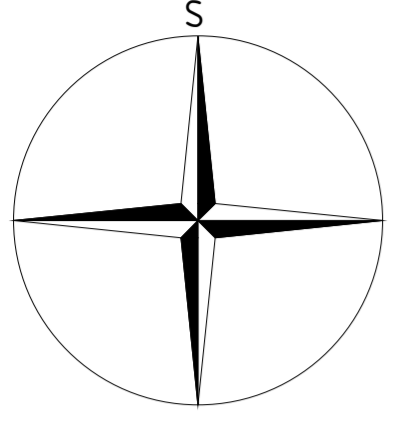


VÝKRES ZÁKLADNÍHO ČLENĚNÍ ÚZEMÍ

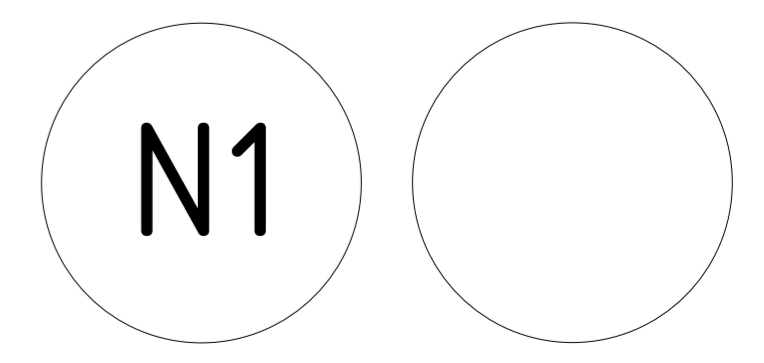
1 : 5 000

ÚZEMNÍ PLÁN SUDOMĚŘICE U TÁBORA



LEGENDA

- hranice řešeného území
- hranice katastrálního území
- hranice parcel
- zastavěné území vymezené ke dni 1. 6. 2019
- zastavitelné plochy, označení plochy
- plochy změn v krajině, označení plochy
- koridory dopravní infrastruktury, označení koridoru
- koridory technické infrastruktury, označení koridoru
- plochy podmíněné zpracováním územní studie



PARÉ	ÚZEMNÍ PLÁN SUDOMĚŘICE U TÁBORA		
	VÝKRES ZÁKLADNÍHO ČLENĚNÍ ÚZEMÍ		
Pořizovatel	Městský úřad Tábor, odbor rozvoje		
Schvalující orgán	Zastupitelstvo obce Sudoměřice u Tábora		
Zpracovatel	Design M.A.A.T., s. r. o.		
Zodpov. projektant	Ing. arch. Martin Jirovský, Ph.D., ČKA 03 311		
Datum: červen 2019	Fáze: Návrh ÚP pro společené jednání	M 1 : 5 000	