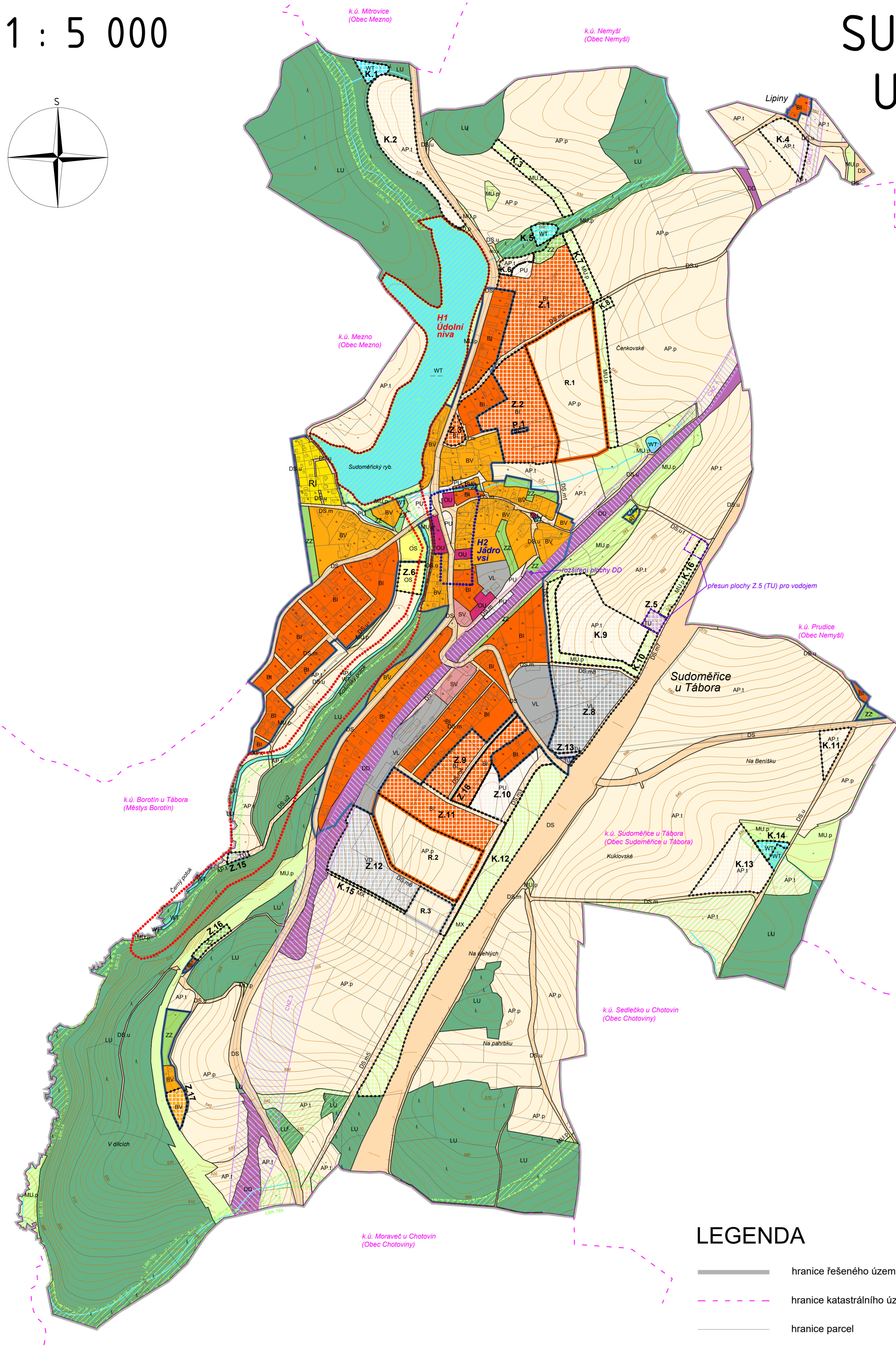
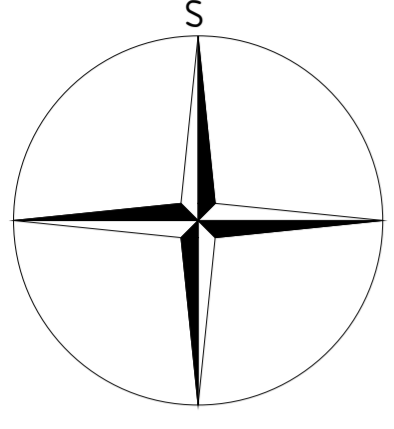


# HLAVNÍ VÝKRES

1 : 5 000

# ÚZEMNÍ PLÁN SUDOMĚŘICE U TÁBORA



## PLOCHY S ROZDÍLNÝM ZPŮSOBEM VYUŽITÍ

stav	návrh	územní rezerva	
			hranice ploch s rozdílným způsobem využití (RZV)
<b>BV</b>	<b>BV</b>		BYDLNÍ VENKOVSKÉ
<b>BI</b>	<b>BI</b>	<b>R.1</b>	BYDLNÍ INDIVIDUÁLNÍ
<b>RI</b>			REKREACE INDIVIDUÁLNÍ
<b>OU</b>			OBČANSKÉ VYBAVENÍ VŠEOBECNÉ
<b>OS</b>	<b>OS</b>		OBČANSKÉ VYBAVENÍ - SPORT
<b>PU</b>	<b>PU</b>		VEŘEJNÁ PROSTRANSTVÍ VŠEOBECNÁ
<b>ZZ</b>	<b>ZZ</b>		ZELEŇ - ZAHRADY A SADY
<b>SV</b>			SMÍŠENÉ OBYTNÉ VENKOVSKÉ
<b>DS</b>			DOPRAVA SILNIČNÍ
<b>DS.m</b>	<b>DS.m</b>		DOPRAVA SILNIČNÍ - MÍSTNÍ KOMUNIKACE
<b>DS.u</b>	<b>DS.u</b>		DOPRAVA SILNIČNÍ - ÚČELOVÉ KOMUNIKACE
<b>DD</b>			DOPRAVA DRÁŽNÍ
<b>TU</b>	<b>TU</b>		TECHNICKÁ INFRASTRUKTURA VŠEOBECNÁ
<b>VL</b>	<b>VL</b>		VÝROBA LEHKÁ
	<b>VD</b>	<b>R.3</b>	VÝROBA DROBNÁ A SLUŽBY
<b>WT</b>	<b>WT</b>		VODNÍ A VODNÍCH TOKŮ
<b>AP.p</b>			POLE A TRVALÉ TRAVNÍ POROSTY - POLE
<b>AP.t</b>	<b>AP.t</b>		POLE A TRVALÉ TRAVNÍ POROSTY - TRVALÉ TRAVNÍ POROSTY
<b>LU</b>			LESNÍ VŠEOBECNÉ
<b>MU.p</b>	<b>MU.p</b>		SMÍŠENÉ NEZASTAVĚNÉHO ÚZEMÍ VŠEOBECNÉ - PŘÍRODNÍ PRIORITY
	<b>MX</b>		SMÍŠENÉ NEZASTAVĚNÉHO ÚZEMÍ JINÉ

## LEGENDA

	hranice řešeného území
	hranice katastrálního území
	hranice parcel
	vrstevnice
	linie vodních toků
	zastavěné území vymezené ke dni 1. 1. 2023
	zastavitelné plochy
	plochy přestavby
	plochy změn v krajině

## PŘEKRYVNÁ ZNAČENÍ

Koridory nad plochami s RZV z nadřazené dokumentace

	koridory dopravní infrastruktury CNZ.1, CNZ.2, CNZ.3 - železniční trať č. 220 vč. souvisejících staveb
--	---

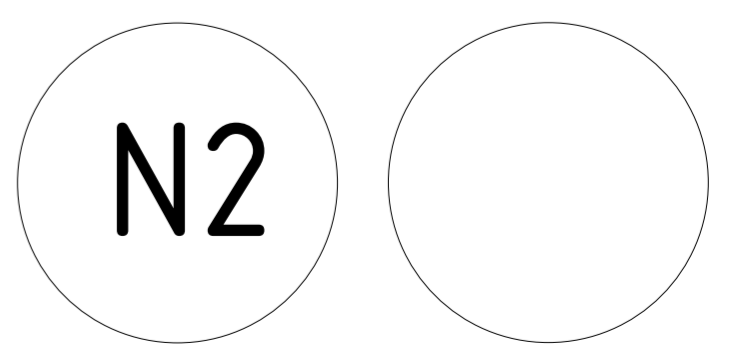
Vymezené hodnoty v území

	vymezená kulturní hodnota
	vymezená přírodní hodnota

Územní systém ekologické stability

	interakční prvek
	lokální biocentrum
	lokální biokoridor

vyznačení změn od dokumentace pro veřejné jednání (ze září 2023)



PARÉ

ÚZEMNÍ PLÁN SUDOMĚŘICE U TÁBORA

## HLAVNÍ VÝKRES

Pořizovatel	Městský úřad Tábor, odbor rozvoje
Schvalující orgán	Zastupitelstvo obce Sudoměřice u Tábora
Zpracovatel	Design M.A.A.T., s. r. o.
Zodpov. projektant	Ing. arch. Martin Jirovský, Ph.D., MBA, DIS., ČKA 03 311
Datum: únor 2024	Fáze: Návrh ÚP pro opak. veřejné proj. M 1 : 5 000