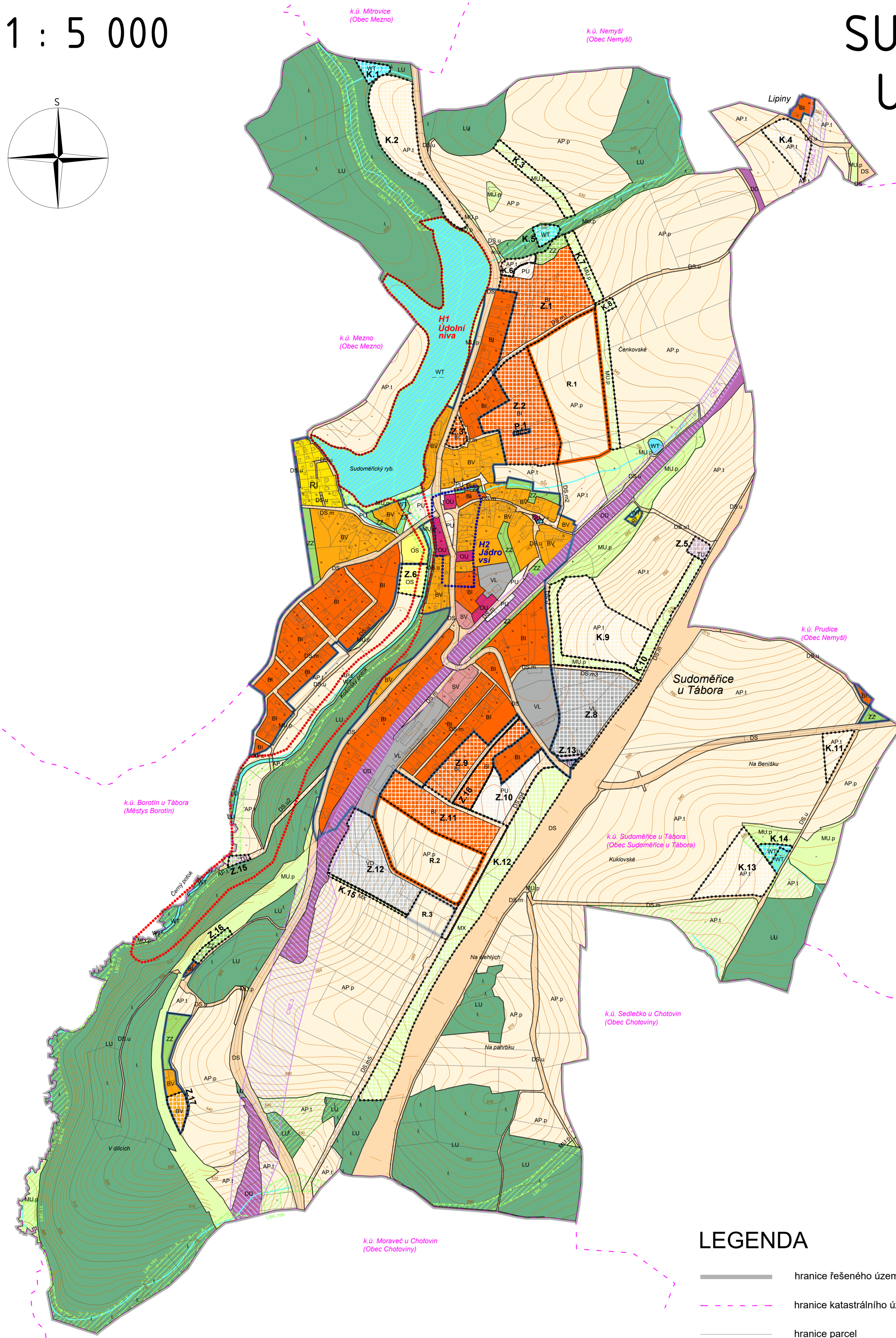
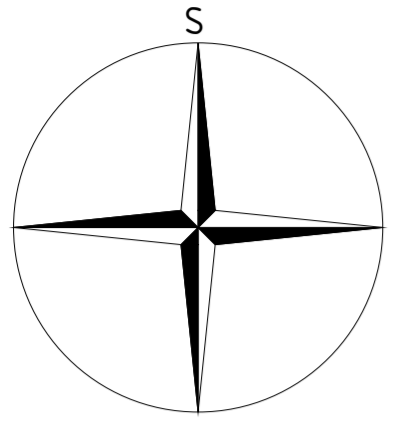


HLAVNÍ VÝKRES

1 : 5 000

ÚZEMNÍ PLÁN SUDOMĚŘICE U TÁBORA



PLOCHY S ROZDÍLNÝM ZPŮSOBEM VYUŽITÍ

stav	návrh	územní rezerva	
			hranice ploch s rozdílným způsobem využití (RZV)
BV	BV		BYDLNÍ VENKOVSKÉ
BI	BI	R.1	BYDLNÍ INDIVIDUÁLNÍ
RI			REKREACE INDIVIDUÁLNÍ
OU			OBČANSKÉ VYBAVENÍ VŠEOBECNÉ
OS	OS		OBČANSKÉ VYBAVENÍ - SPORT
PU	PU		VEŘEJNÁ PROSTRANSTVÍ VŠEOBECNÁ
ZZ	ZZ		ZELEŇ - ZAHRADY A SADY
SV			SMÍŠENÉ OBYTNÉ VENKOVSKÉ
DS			DOPRAVA SILNIČNÍ
DS.m	DS.m		DOPRAVA SILNIČNÍ - MÍSTNÍ KOMUNIKACE
DS.u	DS.u		DOPRAVA SILNIČNÍ - ÚČELOVÉ KOMUNIKACE
DD			DOPRAVA DRÁŽNÍ
TU	TU		TECHNICKÁ INFRASTRUKTURA VŠEOBECNÁ
VL	VL		VÝROBA LEHKÁ
	VD	R.3	VÝROBA DROBNÁ A SLUŽBY
WT	WT		VODNÍ A VODNÍCH TOKŮ
AP.p			POLE A TRVALÉ TRAVNÍ POROSTY - POLE
AP.t	AP.t		POLE A TRVALÉ TRAVNÍ POROSTY - TRVALÉ TRAVNÍ POROSTY
LU			LESNÍ VŠEOBECNÉ
MU.p	MU.p		SMÍŠENÉ NEZASTAVĚNÉHO ÚZEMÍ VŠEOBECNÉ - PŘÍRODNÍ PRIORITY
	MX		SMÍŠENÉ NEZASTAVĚNÉHO ÚZEMÍ JINÉ

LEGENDA

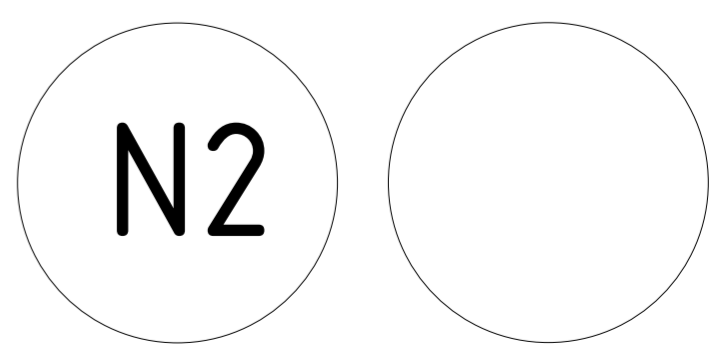
- hranice řešeného území
- hranice katastrálního území
- hranice parcel
- vrstevnice
- linie vodních toků
- zastavěné území vymezené ke dni 1. 1. 2023
- Z.1 zastavitelné plochy
- P.1 plochy přestavby
- K.1 plochy změn v krajině

PŘEKRYVNÁ ZNAČENÍ

- Koridory nad plochami s RZV z nadřazené dokumentace
- CNZ.1 koridory dopravní infrastruktury
 - CNZ.1, CNZ.2, CNZ.3 - železniční trať č. 220 vč. souvisejících staveb
- Vymezené hodnoty v území
- H2 vymezená kulturní hodnota
 - H1 vymezená přírodní hodnota

Územní systém ekologické stability

- stav
- IP interakční prvek
 - LBC lokální biocentrum
 - LBK lokální biokoridor



PARÉ	ÚZEMNÍ PLÁN SUDOMĚŘICE U TÁBORA
	HLAVNÍ VÝKRES
	Pořizovatel: Městský úřad Tábor, odbor rozvoje
	Schvalující orgán: Zastupitelstvo obce Sudoměřice u Tábora
	Zpracovatel: Design M.A.A.T., s. r. o.
	Zodpov. projektant: Ing. arch. Martin Jirovský, Ph.D., MBA, DIS., ČKA 03 311
	Datum: září 2023 Fáze: Návrh ÚP pro veřejné projednání M 1 : 5 000