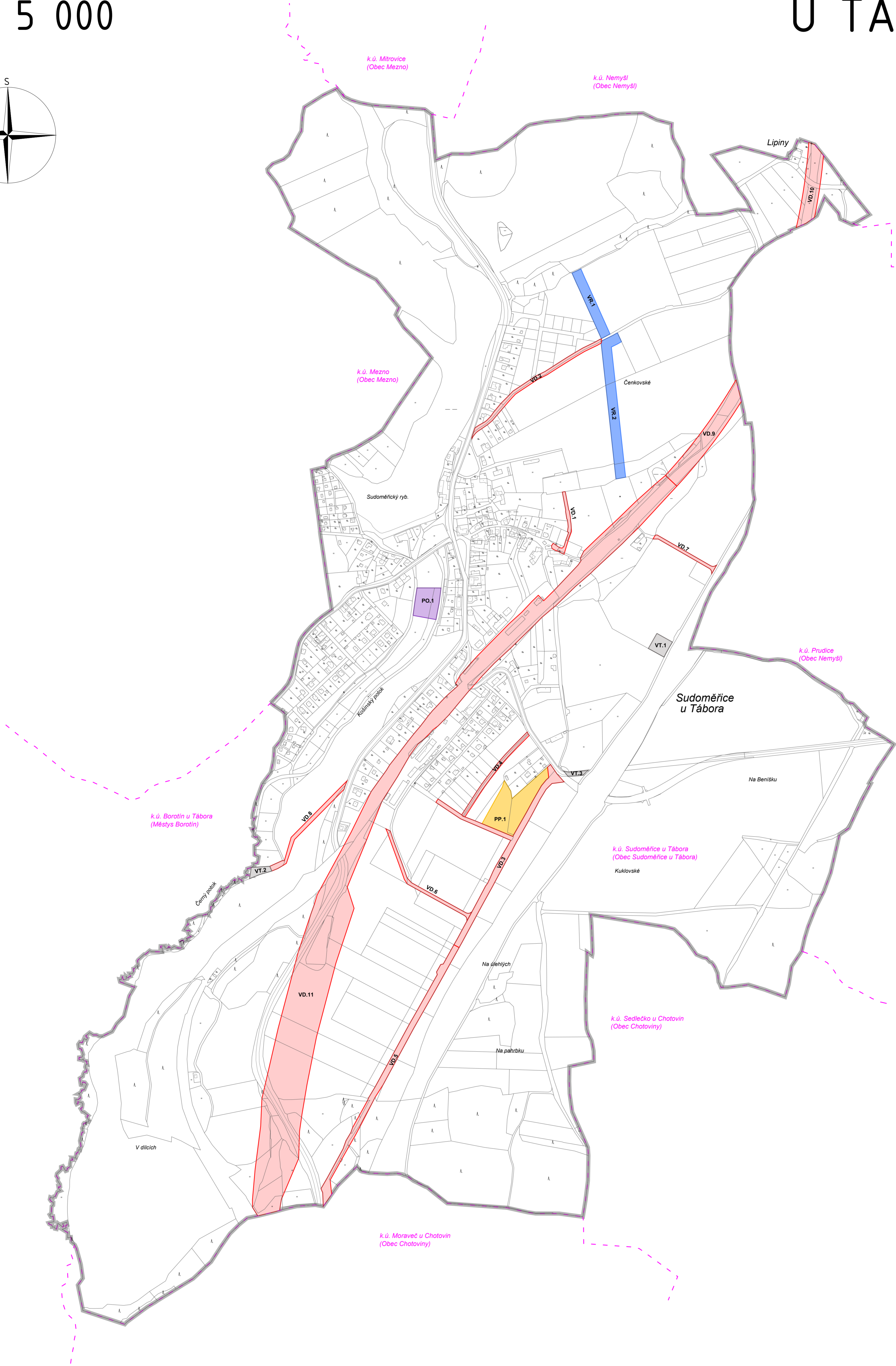
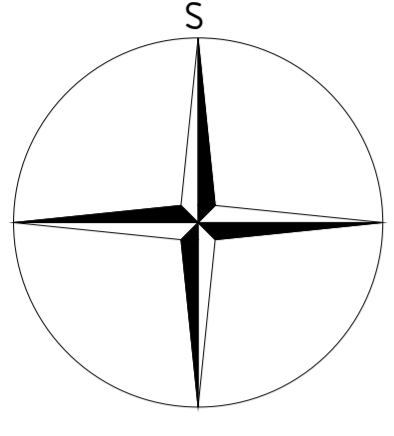


VÝKRES VEŘEJNĚ PROSPĚŠNÝCH STAVEB, OPATŘENÍ A ASANACÍ 1 : 5 000

ÚZEMNÍ PLÁN SUDOMĚŘICE U TÁBORA



LEGENDA

- hranice řešeného území
- - - hranice katastrálního území
- hranice parcel

MOŽNOST VYVLASTNĚNÍ

VEŘEJNĚ PROSPĚŠNÉ STAVBY

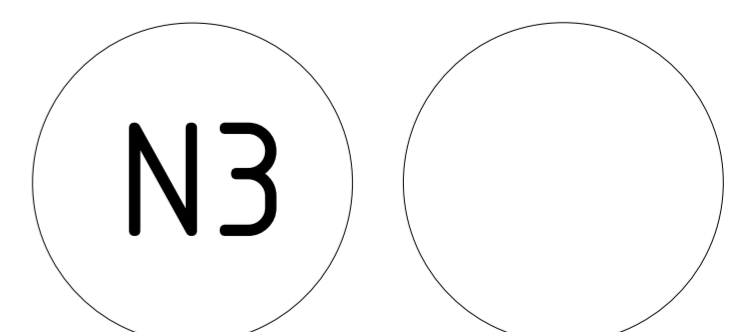
- VD.1** VPS dopravní infrastruktury
- VT.1** VPS technické infrastruktury

VEŘEJNĚ PROSPĚŠNÁ OPATŘENÍ

- VR.1** VPO pro zvyšování retenčních schopností území

MOŽNOST UPLATNĚNÍ PŘEDKUPNÍHO PRÁVA

- PO.1** VPS občanského vybavení
- PP.1** veřejné prostranství



PARÉ

ÚZEMNÍ PLÁN SUDOMĚŘICE U TÁBORA

VÝKRES VEŘEJ. PROSP. STAVEB, OPATŘENÍ A ASANACÍ

Pořizovatel Městský úřad Tábor, odbor rozvoje

Schvalující orgán Zastupitelstvo obce Sudoměřice u Tábora

Zpracovatel Design M.A.A.T., s. r. o.

Zodpov. projektant Ing. arch. Martin Jirovský, Ph.D., MBA, DIS., ČKA 03 311

Datum: únor 2024 Fáze: Návrh ÚP pro opak. veřejně proj. M 1 : 5 000