

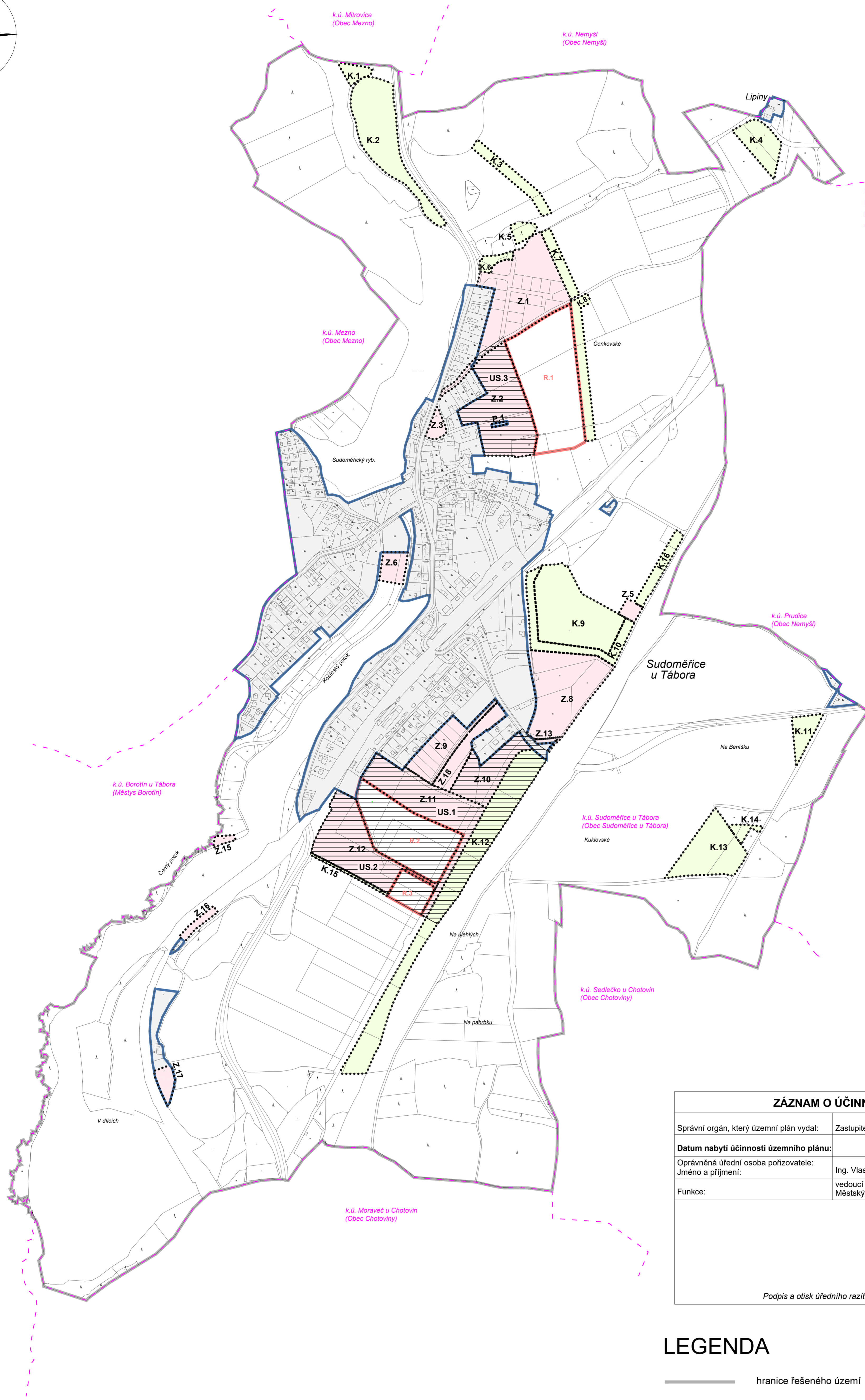
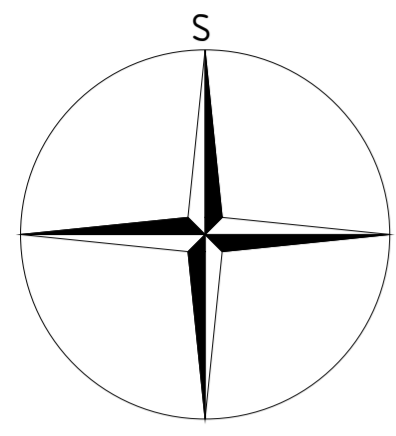
VÝKRES ZÁKLADNÍHO ČLENĚNÍ ÚZEMÍ

1 : 5 000

ÚZEMNÍ PLÁN

SUDOMĚŘICE

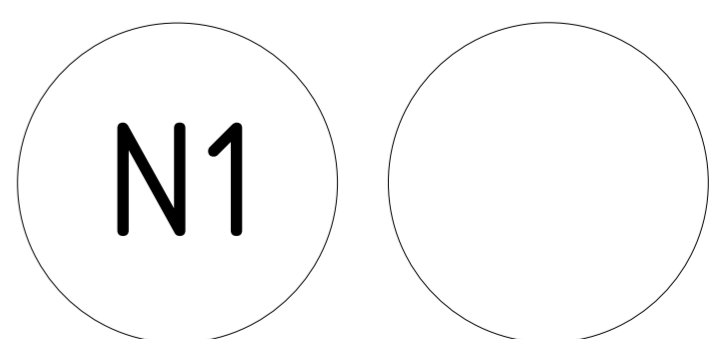
U TÁBORA



ZÁZNAM O ÚČINNOSTI	
Správní orgán, který územní plán vydal:	Zastupitelstvo obce Sudoměřice u Tábora
Datum nabytí účinnosti územního plánu:	
Oprávněná úřední osoba pořizovatele: Jméno a příjmení:	Ing. Vlastimil Křemen
Funkce:	vedoucí odboru rozvoje, Městský úřad Tábor
Podpis a otisk úředního razítka:	

LEGENDA

- hranice řešeného území
- - - hranice katastrálního území
- hranice parcel
- zastavěné území vymezené ke dni 1. 1. 2023
- Z.1 zastavitelné plochy
- P.1 plochy přestavby
- K.1 plochy změn v krajině
- R.1 plochy územní rezervy
- US.1 plochy podmíněné zpracováním územní studie



PARÉ	ÚZEMNÍ PLÁN SUDOMĚŘICE U TÁBORA
	VÝKRES ZÁKLADNÍHO ČLENĚNÍ ÚZEMÍ
Pořizovatel	Městský úřad Tábor, odbor rozvoje
Schvalující orgán	Zastupitelstvo obce Sudoměřice u Tábora
Zpracovatel	Design M.A.A.T., s. r. o., IČ: 281 47 588
Zodpov. projektant	Ing. arch. Martin Jirovský, Ph.D., MBA, DIS., ČKA 03 311
Datum: červen 2024	Fáze: Návrh ÚP pro vydání
	M 1 : 5 000