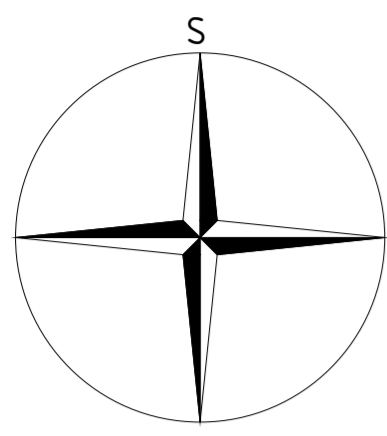


VÝKRES VEŘEJNĚ PROSPĚŠNÝCH STAVEB, OPATŘENÍ A ASANACÍ

1 : 5 000

ÚZEMNÍ PLÁN SUDOMĚŘICE U TÁBORA



VEŘEJNĚ PROSPĚŠNÉ STAVBY

Občanské vybavení

PO.1 občanské vybavení - sport (OS, Z.6)

Veřejná prostranství

PP.1 plocha veřejné zeleně, zahrnující parkové úpravy, komunikaci, chodníky a inženýrské sítě (PU, Z.10)

Dopravní a technická infrastruktura

VD.1 plocha pro komunikaci, chodníky a inženýrské sítě (DS.m1)

VD.2 plocha pro komunikaci, chodníky a inženýrské sítě (DS.m2)

VD.3 plocha pro komunikaci, chodníky a inženýrské sítě (DS.m3)

VD.4 plocha pro komunikaci, chodníky a inženýrské sítě (DS.m4)

VD.5 plocha pro komunikaci, chodníky a inženýrské sítě (DS.m5)

VD.6 plocha pro komunikaci, chodníky a inženýrské sítě (DS.m6)

VD.7 plocha pro komunikaci a inženýrské sítě (DS.u1)

VD.8 plocha pro komunikaci a inženýrské sítě (DS.u2)

Dopravní infrastruktura

VD.9 železniční trať č. 220 vč. souvisejících staveb (CNZ.1)

VD.10 železniční trať č. 220 vč. souvisejících staveb (CNZ.2)

VD.11 železniční trať č. 220 vč. souvisejících staveb (CNZ.3)

Technická infrastruktura

VT.1 vodojem vč. souvisejících staveb (Z.5)

VT.2 čistírna odpadních vod vč. souvisejících staveb (Z.15)

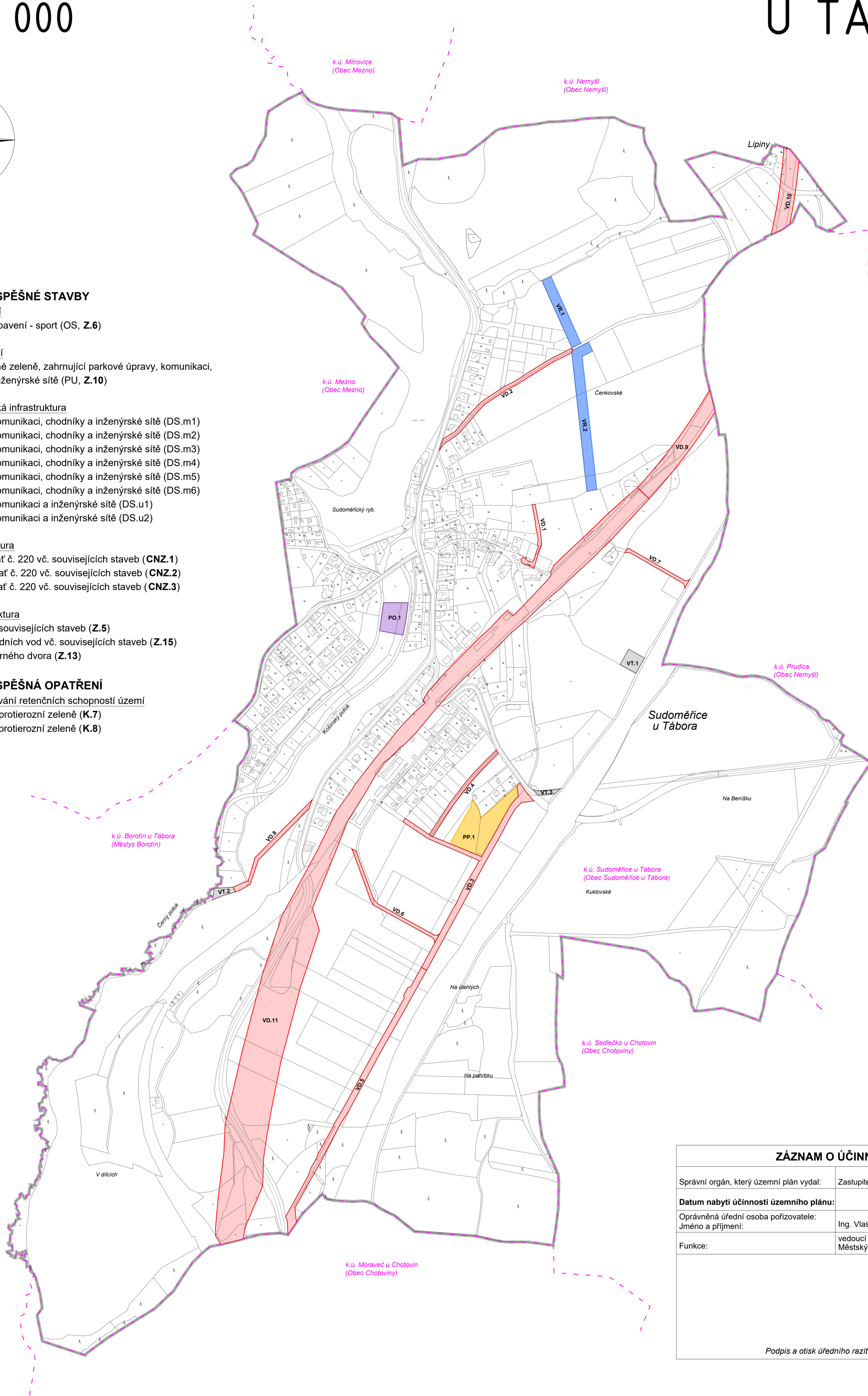
VT.3 rozšíření sběrného dvora (Z.13)

VEŘEJNĚ PROSPĚŠNÁ OPATŘENÍ

Opatření pro zvyšování retenčních schopností území

VR.1 pás krajinné protierozní zeleně (K.7)

VR.2 pás krajinné protierozní zeleně (K.8)



ZÁZNAM O ÚČINNOSTI	
Správní orgán, který územní plán vydal:	Zastupitelstvo obce Sudoměřice u Tábora
Datum nabytí účinnosti územního plánu:	
Oprávněná úřední osoba pořizovatele: Jméno a příjmení:	Ing. Vlastimil Křemen
Funkce:	vedoucí odboru rozvoje, Městský úřad Tábor
Podpis a otisk úředního razítka:	

LEGENDA

- hranice řešeného území
- hranice katastrálního území
- hranice parcel

MOŽNOST VYVLASTNĚNÍ

VEŘEJNĚ PROSPĚŠNÉ STAVBY

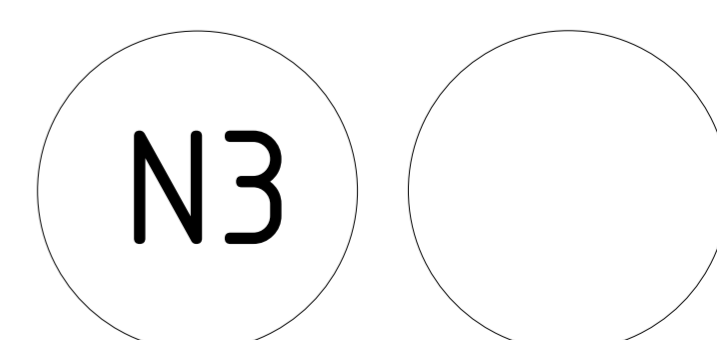
- VD.1 VPS dopravní infrastruktury
- VT.1 VPS technické infrastruktury

VEŘEJNĚ PROSPĚŠNÁ OPATŘENÍ

- VR.1 VPO pro zvyšování retenčních schopností území

MOŽNOST UPLATNĚNÍ PŘEDKUPNÍHO PRÁVA

- PO.1 VPS občanského vybavení
- PP.1 veřejné prostranství



PARÉ	ÚZEMNÍ PLÁN SUDOMĚŘICE U TÁBORA
	VÝKRES VEŘEJ. PROSP. STAVEB, OPATŘENÍ A ASANACÍ
	Pořizovatel: Městský úřad Tábor, odbor rozvoje
	Schvalující orgán: Zastupitelstvo obce Sudoměřice u Tábora
	Zpracovatel: Design M.A.A.T., s. r. o., IČ: 281 47 588
	Zodpov. projektant: Ing. arch. Martin Jirovský, Ph.D., MBA, DIS., ČKA 03 311
	Datum: červen 2024 Fáze: Návrh ÚP pro vydání M 1 : 5 000