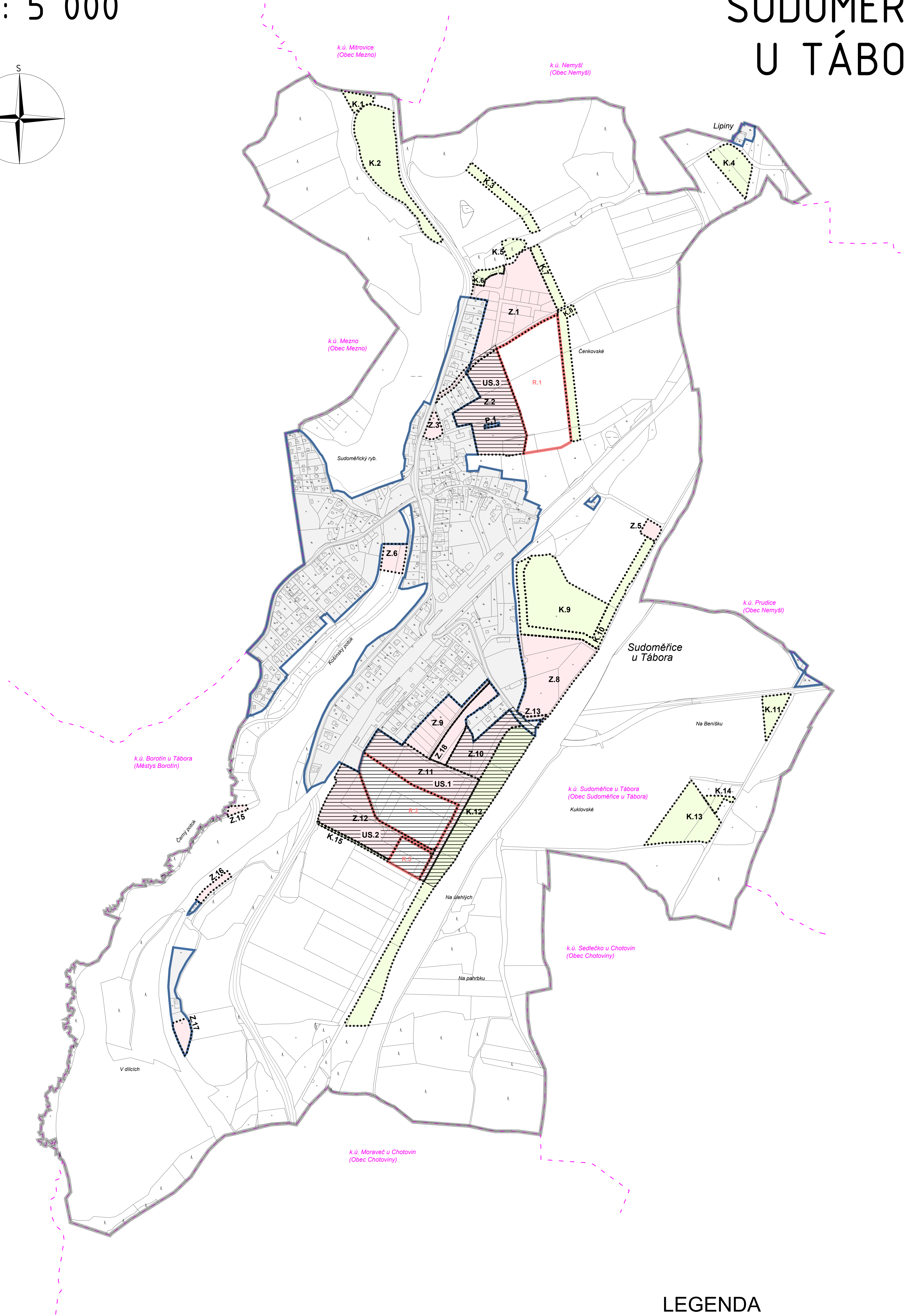
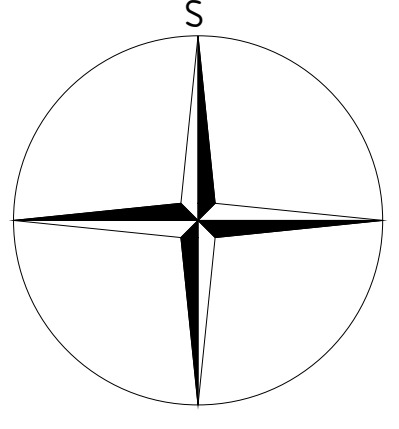


# VÝKRES ZÁKLADNÍHO ČLENĚNÍ ÚZEMÍ

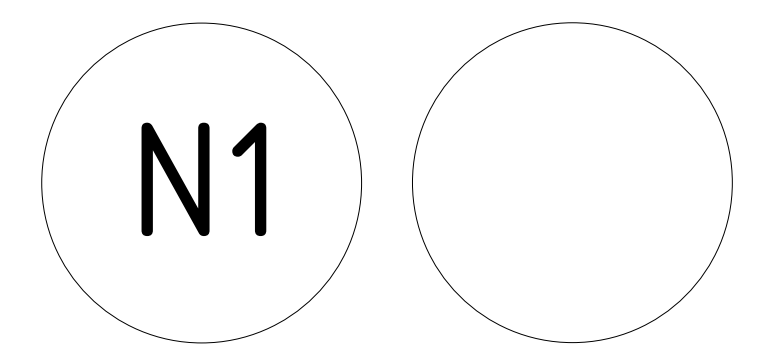
1 : 5 000

# ÚZEMNÍ PLÁN SUDOMĚŘICE U TÁBORA



## LEGENDA

- hranice řešeného území
- - - hranice katastrálního území
- hranice parcel
- zastavěné území vymezené ke dni 1. 1. 2023
- Z.1 zastavitelné plochy
- P.1 plochy přestavby
- K.1 plochy změn v krajině
- R.1 plochy územní rezervy
- US.1 plochy podmíněné zpracováním územní studie



PARÉ	ÚZEMNÍ PLÁN SUDOMĚŘICE U TÁBORA
	<b>VÝKRES ZÁKLADNÍHO ČLENĚNÍ ÚZEMÍ</b>
Pořizovatel	Městský úřad Tábor, odbor rozvoje
Schvalující orgán	Zastupitelstvo obce Sudoměřice u Tábora
Zpracovatel	Design M.A.A.T., s. r. o.
Zodpov. projektant	Ing. arch. Martin Jirovský, Ph.D., MBA, DIS., ČKA 03 311
Datum: září 2023	Fáze: Návrh ÚP pro veřejné projednání M 1 : 5 000