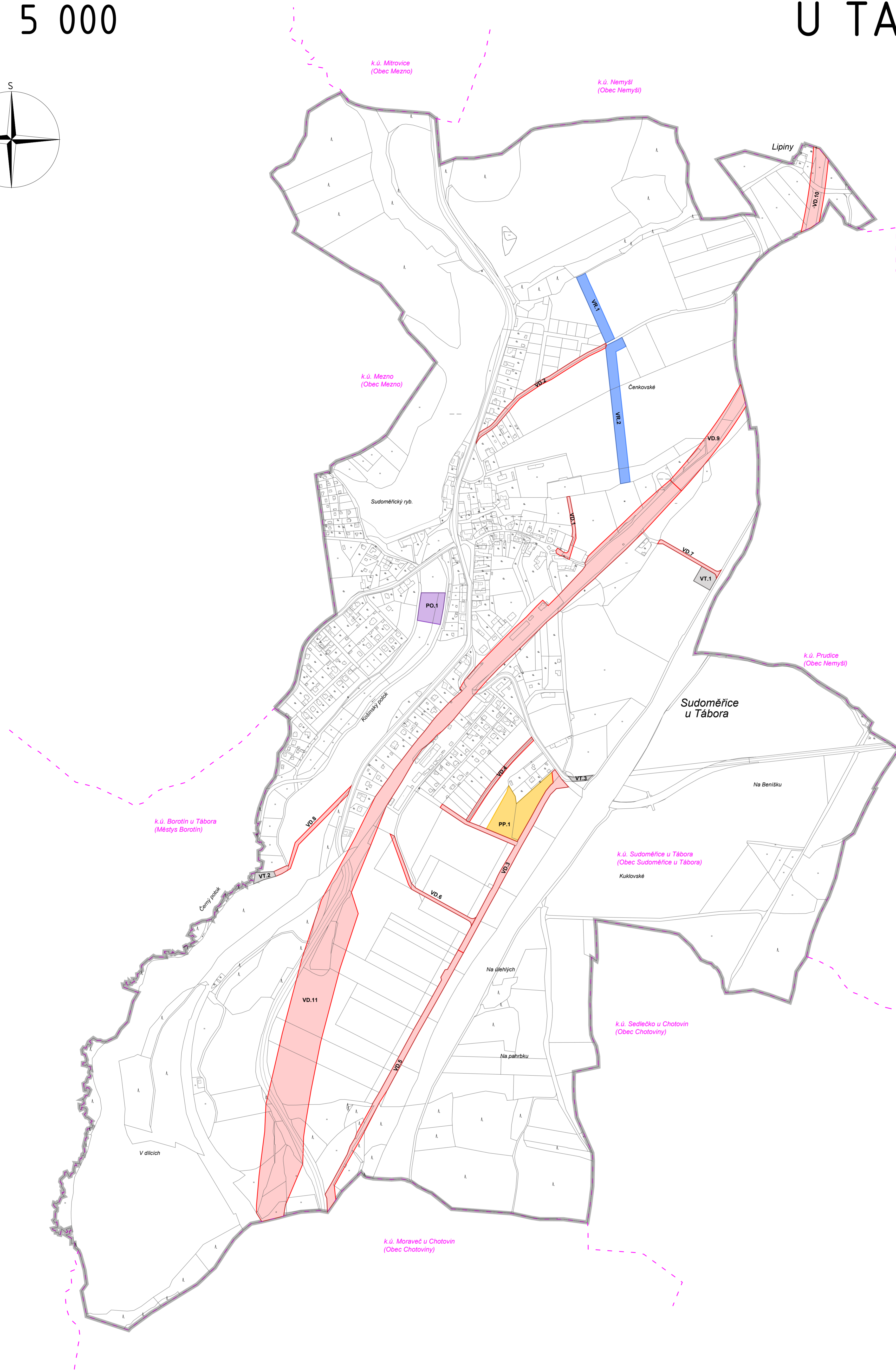
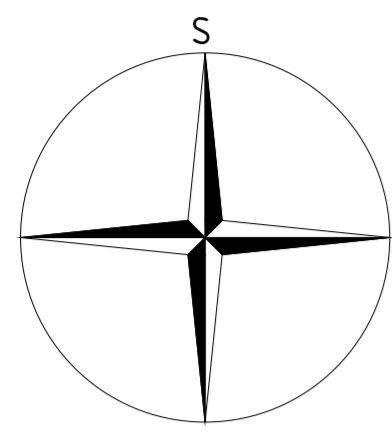


# VÝKRES VEŘEJNĚ PROSPĚŠNÝCH STAVEB, OPATŘENÍ A ASANACÍ

## 1 : 5 000

# ÚZEMNÍ PLÁN SUDOMĚŘICE U TÁBORA



### LEGENDA

- hranice řešeného území
- - - hranice katastrálního území
- hranice parcel

### MOŽNOST VYVLASTNĚNÍ

#### VEŘEJNĚ PROSPĚŠNÉ STAVBY

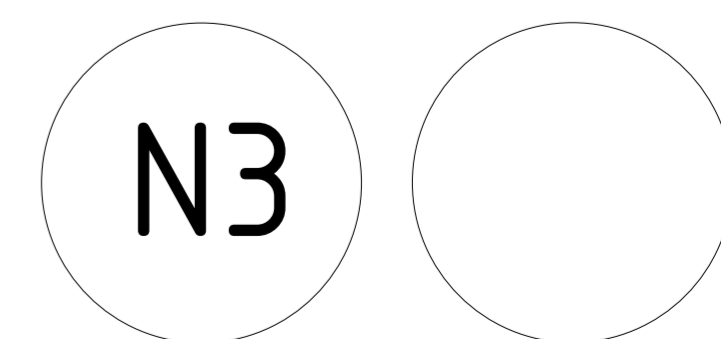
- VD.1** VPS dopravní infrastruktury
- VT.1** VPS technické infrastruktury

#### VEŘEJNĚ PROSPĚŠNÁ OPATŘENÍ

- VR.1** VPO pro zvyšování retenčních schopností území

### MOŽNOST UPLATNĚNÍ PŘEDKUPNÍHO PRÁVA

- PO.1** VPS občanského vybavení
- PP.1** veřejné prostranství



PARÉ	ÚZEMNÍ PLÁN SUDOMĚŘICE U TÁBORA
	VÝKRES VEŘEJ. PROSP. STAVEB, OPATŘENÍ A ASANACÍ
	Pořizovatel: Městský úřad Tábor, odbor rozvoje
	Schvalující orgán: Zastupitelstvo obce Sudoměřice u Tábora
	Zpracovatel: Design M.A.A.T., s. r. o.
	Zodpov. projektant: Ing. arch. Martin Jirovský, Ph.D., MBA, DIS., ČKA 03 311
	Datum: září 2023 Fáze: Návrh ÚP pro veřejné projednání M 1 : 5 000